

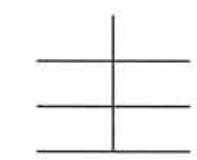






LAGEPLAN

Wohnhaus 3

ZEICHNERISCHER TEIL
zum Bauantrag

Maßstab 1 : 500
 Gemeinde Bruchsal
 Gemarkung Untergrombach
 Flurst. Nr. 2204
 Bauherr TEG Eigenheime GmbH,
 Karlsruhe



-  5100 Grenzen und Flurstücksnummern laut Liegenschaftskataster
-  (5100) hiervon abweichende Grenzen und Flurstücksnummern laut Grundbuchstand
-  - - - - - Vorgesehene Grenzen
-  Abstandsfläche lt. § 5 LBO berechnet nach d.Plänen d. Architekten siehe Anlage

Höhen im neuen/alten/örtlichen System
(geplante Höhen in Klammern)

unterirdische Leitungen sind nicht dargestellt

Der Lageplan wurde auf der Grundlage des Liegenschaftskataster gefertigt

Karlsruhe, den 23.09.2016

Der Sachverständige

Dipl.-Ing. (FH)
FRANK MITSCHKE
 Sachverständiger nach
 § 5 Abs. 2 LBO VVO B-W
 Bonnwaldallee 46
 76185 KARLSRUHE
 Tel. 0721/921338-0 Fax 921338-25
 E-Mail VERMESSUNG@BUGGLIN.COM
 Beratender Ingenieur
 Vermessung BDB



bugplin Ingenieure GmbH
 Gesellschaft für Vermessung
 und Geoinformatik
 76185 Karlsruhe
 Bonnwaldallee 46
 Telefon 0721 / 92 13 38-0
 Telefax 0721 / 92 13 38-25